

# À LA DÉCOUVERTE DES PLAINES D'ABRAHAM

Un rallye virtuel pour explorer l'histoire de ce célèbre parc urbain !

Site historique bien connu à Québec, le parc des Champs-de-Bataille regroupe, entre autres, les plaines d'Abraham et le parc des Braves. C'est là qu'ont eu lieu les batailles des plaines d'Abraham (1759) et de Sainte-Foy (1760) qui opposèrent les forces françaises et britanniques.

Depuis 1908, la Commission des champs de bataille nationaux (CCBN), une agence du gouvernement canadien, veille à la conservation et à la mise en valeur de ce magnifique parc urbain qui accueille annuellement 4 millions de visiteurs.

Pour vous rendre virtuellement sur les plaines d'Abraham :

1. Allez sur le site Web de la CCBN et accédez à notre application mobile.


[lesplainesdabraham.ca/fr/a-notre-sujet/application-mobile/](http://lesplainesdabraham.ca/fr/a-notre-sujet/application-mobile/)

Vous pouvez la consulter directement sur Internet en cliquant sur cette icône :





Elle est aussi disponible sur Android et iOS.

2. Cliquez sur *Français* ou *English*.
3. Cliquez sur *Carte* [à gauche], puis sur *Menu*.




4. Dans *Menu*, sélectionnez seulement : monuments, patrimoine bâti, personnages, toponymie puis OK.

Vous pouvez maintenant débiter le rallye virtuel!

→ Utilisez les loupes   pour agrandir ou diminuer l'image.

→ Utilisez la touche  pour revenir à la page précédente.

→ Pour fermer une page (image, vidéo), cliquez sur le  en haut à gauche.

→ Si vous n'êtes pas familiers avec les plaines d'Abraham et leurs alentours, vous pouvez consulter Google Map pour mieux vous situer! 😊

RENDEZ-VOUS À L'ENTRÉE DU PARC (À DROITE SUR LA CARTE, PRÈS DE LA CITADELLE DE QUÉBEC).



### 1. La Croix du Sacrifice (1924)

L'inscription « À nos morts glorieux » est gravée sur la base de la Croix du Sacrifice. On y trouve également les dates de début et de fin de trois guerres auxquelles le Canada a participé. Quelles sont-elles?

1. \_\_\_\_\_
2. \_\_\_\_\_
3. \_\_\_\_\_

DÉPLACEZ-VOUS UN PEU PLUS LOIN, JUSTE DERRIÈRE LA CROIX-DU-SACRIFICE. SUR CES LIEUX SE TROUVAIT LE QUEBEC SKATING RINK, ENDROIT OÙ JOUAIT LA CÉLÈBRE ÉQUIPE DE HOCKEY DES BULLDOGS DE QUÉBEC.



### 2. Le Quebec Skating Rink

Il y a un peu plus de 100 ans, en 1913, Joe Malone et son équipe des Bulldogs de Québec remportaient leur \_\_\_\_\_ coupe Stanley.

- a) première
- b) deuxième
- c) troisième

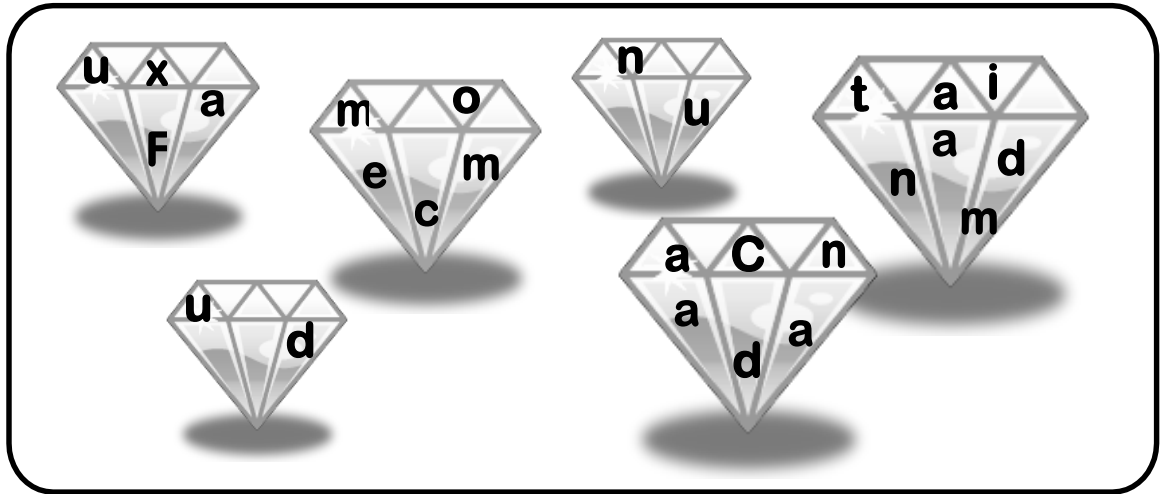
DIRIGEZ-VOUS VERS LE FLEUVE ST-LAURENT, POUR EMPRUNTER L'AVENUE DU CAP-AUX-DIAMANTS.




### 3. L'avenue du Cap-aux-Diamants

Quelle expression est née après le retour en France de Jacques Cartier en 1542? Il croyait y ramener des pierres précieuses, mais elles n'étaient finalement que du quartz!

Pour la trouver, remplacez les lettres de chaque diamant dans l'ordre.



Cliquez sur l'icône vidéo  pour faire une petite promenade à vélo sur l'avenue du Cap-aux-Diamants!


MAINTENANT QUE VOUS SAVEZ OÙ SE TROUVE LE CAP-AUX-DIAMANTS...



### 4. Les Plaines de qui?

Lequel de ces personnages a inspiré l'appellation « plaines d'Abraham »?

- a) Abraham Lincoln  
*Président des États-Unis qui tenta d'annexer le Canada aux autres colonies d'Amérique déjà existantes.*
- b) Abraham Martineau  
*Riche propriétaire terrien, il acheta les Plaines dès son arrivée dans la colonie et leur donna son nom. Lui et ses descendants furent propriétaires des lieux jusqu'à la bataille des plaines d'Abraham.*
- c) Abraham le Patriarche  
*Les communautés religieuses qui occupaient majoritairement les Hauteurs de Québec donnèrent le nom de ce personnage de la Bible au plateau qui dominait le fleuve.*
- d) Abraham Martin  
*Pilote du roi et un des premiers laïcs à habiter les Hauteurs de Québec.*

Cliquez sur l'icône vidéo  pour laisser Abraham vous raconter son histoire!




DIRIGEZ-VOUS DERRIÈRE LE MUSÉE DES PLAINES D'ABRAHAM.



## 5. L'Arsenal

Que fabriquait-on sur les plaines d'Abraham jusqu'en 1938, à l'endroit qu'on appelle les *Cove Fields* ?

- a) De la poterie
- b) Des canons
- c) Des cartouches et des obus
- d) Des souliers de cuir

Cliquez sur l'icône vidéo  pour entendre Géraldine Parent, une ancienne employée de l'Arsenal!



CHERCHER LES TOURS SUR LES PLAINES, ET CLIQUEZ SUR LA BULLE TOURS MARTELLO POUR EN APPRENDRE SUR LEUR CONSTRUCTION!



## 6. Les tours Martello

Déterminez si les affirmations suivantes sont vraies ou fausses :

AFFIRMATIONS	VRAI	FAUX
1) La tour Martello 3 a été démolie par les Américains lors d'une attaque survenue en 1813.	<input type="checkbox"/>	<input type="checkbox"/>
2) Cinq tours Martello ont été construites à Québec entre 1808 et 1812.	<input type="checkbox"/>	<input type="checkbox"/>
3) Le mur à l'est est mince pour pouvoir être détruit en cas de prise de la tour par l'ennemi.	<input type="checkbox"/>	<input type="checkbox"/>

ALLEZ ENTRE LES DEUX TOURS MARTELLO...



## 7. Montcalm

Le marquis de Montcalm était en charge de l'armée française durant la bataille des plaines d'Abraham le 13 septembre 1759. L'icône est à l'endroit où il aurait été blessé lors de l'affrontement.

Quel est le nom de son lieu de naissance? Pour le découvrir, élucidez le code secret ci-dessous.

A = ✌	E = 👉	I = 🖐	M = 💣	Q = ✈	U = Ƶ	Y = <i>er</i>
B = 🖐	F = 👉	J = 😊	N = ↶	R = ☀	V = ⊗	Z = &
C = 👉	G = 👆	K = 😐	O = 🚩	S = 💧	W = ⚡	
D = 👆	H = 👆	L = 😞	P = 🚩	T = ❄	X = ⊖	

⊗ 👉 💧 ❄ ☀ 🖐 👉 — 👉 ✌ ↶ 👉 🖐 ✌ ✌ , 👉 ☀ ✌ ↶ 👉 👉

\_\_\_\_\_ - \_\_\_\_\_ ' \_\_\_\_\_

Écoutez l'audio pour en apprendre davantage!

ALLEZ UN PEU PLUS LOIN, PRÈS DE L'ENDROIT OÙ LES RUES FORMENT UN X.



## 8. Bataille des plaines d'Abraham (1759)

Vous êtes sur les lieux de la célèbre bataille! Écoutez-en le récit et répondez à la question suivante :

Qu'est-ce que le factionnaire qui surveillait le sentier de l'Anse-au-Foulon a crié pour savoir ce qui se passait lorsqu'il a entendu du bruit dans l'eau au bas de la falaise?

- Êtes-vous Anglais?
- Qui vive?
- Quel est le mot de passe?
- Amenez-vous du fromage?



### 9. L'Avenue Ontario

Pourquoi cette avenue porte-t-elle le nom d'une autre province canadienne?

---

---

RENDEZ-VOUS PRÈS DU MUSÉE NATIONAL DES BEAUX-ARTS DU QUÉBEC.



### 10. Le monument de Wolfe (1832)

James Wolfe dirigeait les troupes britanniques lors de la bataille des plaines d'Abraham le 13 septembre 1759. Il est mort sur les plaines durant la bataille. On a plus tard érigé un monument commémoratif à cet endroit. Sur l'image ancienne (1880) qui apparaît lorsque vous cliquez sur l'icône, on voit un gros bâtiment derrière le monument. De quoi s'agit-il?

- a) L'hôtel de ville de Québec
- b) Une prison
- c) Un hôpital
- d) Un couvent

Félicitations! Vous avez terminé le rallye. Vérifiez vos réponses avec le document disponible sur notre site Web : [lesplainedabraham.ca/fr/activites/les-plaines-distance](http://lesplainedabraham.ca/fr/activites/les-plaines-distance)

Vous aimeriez en apprendre plus? Consultez la section *Parc +* pour des jeux et des vidéos!

