

PARC DES CHAMPS-DE-BATAILLE

RALLYE PÉDESTRE FAMILIAL HIVERNAL
Parcours approximatif : 2 km

LA SEMAINE DE RELÂCHE



POINTS D'INTÉRÊTS

Départ : Maison de la découverte des plaines d'Abraham, 835 avenue Wilfrid-Laurier. Une carte vous sera remise, vous aidera à vous diriger et à répondre à certaines questions. N'hésitez pas à la consulter.

1. Maison de la découverte des plaines d'Abraham 12 points
(Départ : 835 avenue Wilfrid-Laurier, niveau 0)

Vrai ou faux : d'abord construit à des fins militaires, l'édifice abrite aujourd'hui :

- a) Un restaurant 4 étoiles _____
- b) Une exposition sur l'histoire du Canada _____
- c) Une résidence pour personnes âgées _____
- d) Un bureau touristique pour la province de Québec _____
- e) L'accès Internet ZAP _____
- f) L'accueil pour toutes les activités du parc _____



Facultatif : visite d'Odyssée : cap sur l'histoire des plaines d'Abraham. Informez-vous à l'accueil de la Maison de la découverte des plaines d'Abraham.

2. La Croix du Sacrifice (numéro 13 sur la carte) 2 points
(Intersection Grande Allée et George VI)

Question : La Croix du Sacrifice commémore la bravoure de soldats morts dans combien de conflits? _____

3. L'avenue George VI 2 points
(Entrée près de la Croix du Sacrifice qui serpente toute la partie nord du parc)

Question : cette avenue fut nommée ainsi en 1939, à l'occasion de la venue à Québec du roi George VI d'Angleterre et de sa fille _____.

4. Avenue Cap-aux-diamants 4 points
(Première intersection sur George VI, en se dirigeant vers le fleuve)

Question : Quelle expression a circulé en France suite au fait que les pierres rapportées au roi par Jacques Cartier se sont avérées de vulgaires quartz?
« _____ comme un diamant du _____ ».

5. La Citadelle de Québec

2 points

(En haut du Cap-aux-diamants)

? Elliat ab ed spmahc sed crap ud eitrap tiaf cebéuQ ed elledatiC al euq ec-tse , suov
noles : **noitseuQ**

IUO ou NON


6. Site des grands événements

2 points

(Terrain plat qui part de la Citadelle vers l'ouest)

Question : ce terrain accueille de grands rassemblements depuis des années. Lequel des événements suivants n'a jamais eu lieu sur ce terrain?

- a) le Carnaval de Québec
- b) Le Festival d'été de Québec
- c) La Fête du Canada
- d) La Fête nationale du Québec
- e) Aucune de ces réponses



7. Avenue _____

2 points

(2^e intersection en continuant vers l'ouest)

Lors de la cueillette de fonds pour créer le parc des Champs-de-Bataille en 1908, la province de l' _____ versa la somme de 100 000 \$. En guise de remerciement, les commissaires décidèrent de donner son nom à l'artère qui sillonne la partie sud du parc.

8. Manège militaire

2 points

(Continuez sur George VI vers l'ouest)

Construit entre 1885 et 1888 d'après les plans de Eugène-Étienne Taché, ce manège devait servir à des fins civiles et militaires.

Question : Lonse vous, ce-est que le genèma retailimi velère jourstou de la sefendé lenationa ?

OUI ou NON

9. Monument Montcalm

6 points

(Sur Grande Allée à l'ouest du Concorde)

Ce monument, représentant Montcalm mourant et soutenu par un ange, est une réplique de celui érigé au lieu de naissance du marquis de Montcalm. Ce monument est un cadeau offert à la ville de Québec par la France en 1911.

Question : Quel est le nom du lieu de naissance de Montcalm? Pour le découvrir remplacez le chiffre par la lettre de l'alphabet correspondant.

22-5-19-20-18-9-3 - 3-1-14-4-9-1-3, 6-18-1-14-3-5.

----- - ----- , -----.

10. Jardin Jeanne d'Arc (numéro 21 sur la carte) 4 points

En vous dirigeant vers le jardin remarquez les lampadaires. Ils sont exclusifs au parc. Pourtant, ceux du jardin sont différents. En effet, l'aménagement du jardin Jeanne d'Arc (1938) est plus récent que le reste du parc.

Question : Combien y a-t-il de lampadaires autour du jardin Jeanne d'Arc _____

Question : En quelle année le Parc des champs de bataille a-t-il été créé? _____

11. Monument de Jeanne d'Arc 2 points

En 1429, Jeanne d'Arc quitta son village, en France, à l'âge de 17 ans. Des voix mystérieuses lui dictaient de chasser les Anglais de la France et de faire couronner le roi Charles VII. Un couple d'Américains fit cadeau de ce monument à la Commission des champs de bataille nationaux, charmé par leur visite de la ville de Québec.

Question : Selon vous, que symbolisait Jeanne d'Arc pour les donateurs de la statue?

- a) Un hommage à la vaillance des adolescents
- b) Un hommage à la persévérance des femmes
- c) Un hommage à la bravoure des soldats de 1759-1760
- d) Un hommage à la témérité des chevaux
- e) Aucune de ces réponses



12. Ô Canada 2 points

(Continuez vers l'ouest, jusque vis-à-vis la statue de Jeanne d'Arc)
Lisez le texte de la plaque commémorative et répondez à la question suivante :

Question : Selon vous, le Ô Canada a-t-il d'abord été composé en français ou en anglais? _____

13. Réservoir municipal

2 points

(Terrain plat du côté sud de l'avenue George VI)

Ce terrain camoufle le réservoir municipal de Québec. Construit entre 1931 et 1935 sur le lieu le plus élevé de Québec, ce réservoir souterrain peut contenir jusqu'à 150 000 mètres cubes d'eau et devait servir en cas de grand incendie ainsi que pour alimenter la ville de Québec en eau potable.

Question : Jours nos de encore il-sert réservoir ce, avis votre à?
NON ou OUI

14. Tours Martello (numéros 10 et 11 sur la carte)

2 points

(Édifices ronds en pierre)

Quatre tours Martello ont été construites à Québec entre 1808 et 1812 par les Britanniques.

Question : À quoi servaient les tours Martello de Québec?

- a) De fours à charbon
- b) D'ouvrages de défense
- c) De moulins à vent
- d) D'entrepôts à munitions
- e) Aucune de ces réponses



15. Rue Taché

2 points

(Empruntez l'intersection à droite)

Cette rue porte le nom d'Eugène-Étienne Taché, géomètre-expert, architecte et ingénieur civil, qui fut sous-ministre des Terres de la couronne pour la province de Québec de 1869 à 1912. Nous lui devons la devise du Québec.

Question : Vous souvenez-vous de cette devise? « _ _ _ _ _ ».

16. Avenue Wilfrid-Laurier

4 points

(Prochaine intersection)

Question : D'après vous, quels sont les mots manquants dans la phrase suivante :

Cette avenue fut nommée en l'honneur de Sir Wilfrid Laurier, premier C _ _ _ _ _
f _ _ _ _ _ à exercer les fonctions de premier ministre du Canada.


17. Tour Martello 2 (numéro 11 sur la carte)

2 points

(Coin des rues Taché et Laurier)

Question : Quel type d'activité n'est jamais offert dans la tour Martello 2 de nos jours :

- a) Des fêtes d'enfants
- b) Des soupers mystères d'époque
- c) Des activités pour terrains de jeux
- d) Un labyrinthe hanté
- e) Aucune de ces réponses



18. Avenue de Bernières

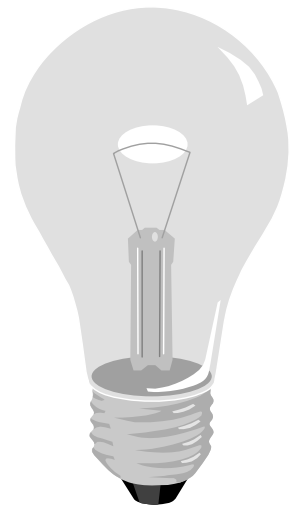
2 points

(Revenez sur George VI)

À cet endroit commence la rue de Bernières. Henri de Bernières, né à Caen en Normandie en 1635, fut le premier curé de Québec, le premier supérieur du Séminaire de Québec et un proche auxiliaire de son fondateur.

Question : Selon vous, qui a fondé le Séminaire de Québec?

- a) Monseigneur de Laval
- b) Monseigneur Casot
- c) Monseigneur de Koninck
- d) Monseigneur Vachon
- e) Aucune de ces réponses



19. Le 390 de Bernières

2 points

(Coin des rues Taché et de Bernières)

Question : Qu'est-ce qu'on retrouve à cette adresse?

- a) Une ancienne chapelle de quartier
- b) La résidence du propriétaire des plaines d'Abraham
- c) La résidence du gardien du Parc des Champs de Batailles
- d) L'administration de la Commission des champs de bataille nationaux
- e) Aucune de ces réponses

20. Monument de Garneau (numéro 16 sur la carte) 4 points

(Continuez sur George VI vers l'ouest, jusqu'à un buste en bronze)

Sir George Garneau fut le premier président de la Commission des champs de bataille nationaux.

Question : Quel est le nom du sculpteur de ce monument?

Prénom : Rongeur indésirable _ _ _ _
Synonyme de vague _ _ _ _ _

Nom de famille : Chasseur anglais _ _ _ _ _

Réponse : Ce monument est l'œuvre d'un sculpteur québécois mieux connu comme ancien caricaturiste au quotidien « Le Soleil ». _ _ _ _ _

21. Le champ de bataille

2 points

Vous vous trouvez présentement au centre de ce qui est une des raisons d'être de la Commission des champs de bataille nationaux : la bataille des plaines d'Abraham. C'est ici, sur le sol que foulent vos pieds que combattirent les armées du marquis de Montcalm et du général James Wolfe dans un affrontement qui changea le cours de l'histoire. Ce sont ces terrains que la Commission a eu pour mission d'acquérir, d'aménager et de mettre en valeur, afin que les générations futures sachent et se rappellent...

Question : En quelle année eut lieu le 250^e anniversaire de la bataille des plaines d'Abraham? _ _ _ _ _

22. Kiosque Edwin-Bélanger (numéro 6 sur la carte) 2 points

(Continuez vers l'ouest en regardant vers le fleuve)

Cette structure ronde à aire ouverte avec un toit est le kiosque Edwin-Bélanger. L'été, plusieurs spectacles gratuits y sont présentés.

Question : Edwin Bélanger, décédé en janvier 2005 à l'âge de 84 ans, était un artiste québécois. D'après vous, quel était son art?

- a) La danse
- b) La musique
- c) Le mime
- d) L'humour
- e) Aucune de ces réponses



23. Les serres du parc (numéro 5 sur la carte) 2 points
(Du côté nord de la rue)

Les serres du parc sont en opération depuis 1910 et produisent tous les plants nécessaires pour agrémenter les mosaïcultures, le jardin Jeanne d'Arc, les jardinières et les plates-bandes.

Question : Année combien chaque de à plants serres sont les produits dans?

- a) 40 000
- b) 60 000
- c) 80 000
- d) 100 000
- e) Aucune de ces réponses



24. L'édifice Baillairgé 2 points
(Continuez vers l'ouest, premier édifice à gauche)

Cet édifice abrita la prison provinciale de Québec pendant cent ans (1867-1967) et valut un prix d'architecture à son concepteur, Charles Baillairgé.

Question : De quoi fait partie cet édifice aujourd'hui?

Du _____.

25. Monument dédié à Wolfe (numéro 17 sur la carte) 4 points
(Continuez vers l'ouest, jusqu'au monument)

Le premier monument dédié à Wolfe se composait de quelques blocs de granit placés par l'arpenteur géomètre officiel du gouvernement à l'endroit où le général anglais rendit l'âme en 1759. Ceci en ferait le premier monument à Québec. En 1832, on érigea une colonne que l'on remplaça plus tard, et on y ajouta le casque et l'épée antiques au sommet.

Question : Qui était l'arpenteur géomètre en question?

Prénom : Marque la possession (3^e pers. sing.) --
 Changement de voix (garçon) ---
 Les oiseaux en ont deux -----

Nom : Il faut en boire à tous les jours ---
 Terrain (en anglais) -----

Réponse : La personne que nous cherchons a également laissé son nom à une avenue et à un parc dans les environs de l'hôpital Jeffrey Hale.

Il s'agit de _____.

26. Terrasse Grey (numéro 25 sur la carte) 6 points

(Terrasse qui surplombe le fleuve avec un drapeau du Canada)

La terrasse fut nommée en l'honneur du diplomate et homme politique anglais, le comte Albert George Grey. Il participa au projet de création du Parc des Champs-de-Bataille Nationaux. Earl Grey fut gouverneur général du Canada de AIOD à AIAA. Fervent amateur de sport, c'est à lui que l'on doit le célèbre trophée de la Ligue canadienne de football.

Question : De quel trophée s'agit-il? _____.

Une erreur s'est glissée dans les dates. Selon une formule déjà utilisée dans ce rallye, vous pourrez, si vous l'utilisez en sens inverse, découvrir les vraies dates. Il s'agit de _____ à _____.


27. Terrain des sports 10 points

(Le grand dégagement du côté nord de la rue en face de la terrasse)

Ce terrain fut le point de départ du parc au moment de sa création en 1908. Il fut cédé par les Ursulines à la ville de Québec qui le céda à son tour à la Commission des champs de bataille nationaux.

Question : Nommez cinq activités que l'on peut pratiquer sur ce terrain de nos jours:

_____ ; _____ ;
_____ ; _____ ; _____.



28. Côte Gilmour 2 points

(Continuez vers l'ouest)

La côte Gilmour porte le nom d'une importante famille de commerçants de bois qui demeurait, au tournant du siècle, dans les environs de la côte. C'est dans ces environs également que les troupes britanniques du général Wolfe ont escaladé la falaise pour surprendre les troupes françaises du général Montcalm sur les plaines d'Abraham.

Question : Qu'est-ce que la côte Gilmour a de particulier en hiver?

Points bonus

29. Comme vous l'avez peut-être constaté le nom du parc est écrit de plusieurs façons différentes dans ce rallye. Quelle serait la bonne façon de l'écrire:

- a) Parc des Champs-de-Bataille nationaux
- b) Parc des national Champs-de-Batailles
- c) Parc des champs de bataille nationaux
- d) Parc des Champs de bataille nationaux
- e) Aucune de ces réponses

4 points

30. Selon vous, d'où vient le nom de « plaines d'Abraham »?

- a) Abraham Martin. Pilote du roi et un des premiers laïcs à habiter les Hauteurs de Québec. Curieusement, les terres d'Abraham Martin étaient situées à l'extérieur des limites du parc actuel.
- b) Abraham Lincoln. Président des États-Unis qui tenta d'annexer le Canada aux autres colonies d'Amérique déjà existantes.
- c) Abraham le patriarche. Les communautés religieuses qui occupaient majoritairement les Hauteurs de Québec donnèrent le nom de ce personnage biblique au plateau qui dominait le fleuve.
- d) Abraham Martineau. Riche propriétaire terrien, il acheta les plaines dès son arrivée dans la colonie et leur donna son nom. Lui et ses descendants furent propriétaires des lieux jusqu'à la bataille des plaines d'Abraham.
- e) Aucune de ces réponses.

4 points

Fin du circuit. Avec le corrigé vous pouvez évaluer vos connaissances du parc en hiver!

Merci d'avoir participé aux activités de la semaine de relâche. Nous espérons que vous avez apprécié l'expérience. **Rendez-vous l'année prochaine!**



RALLYE PÉDESTRE FAMILIAL HIVERNALE
LA SEMAINE DE RELÂCHE 2008

LES RÉPONSES

1. a) Faux; b) Vrai « Odysée : cap sur l'histoire des plaines d'Abraham »; c) Faux; d) Faux (pour la région de Québec et non pour la province); e) Vrai; f) Vrai
2. Trois
3. Elizabeth II
4. FAUX comme un diamant du CANADA
5. Non
6. e) Aucune de ces réponses (tous ces événements ont eu lieu sur ce terrain, à un moment ou l'autre)
7. Ontario
8. OUI
9. Vestric-Candiac, France
10. 20 lampadaires, 1908
11. c) En hommage à la bravoure des soldats de 1759 –1760
12. En français
13. OUI
14. b) D'ouvrages de défense
15. « Je me souviens »
16. Canadien français
17. e) Aucune de ces réponses (toutes ces activités sont possibles. Consultez le dépliant).
18. a) Monseigneur de Laval
19. d) L'administration de la Commission des champs de bataille nationaux
20. Raoul Hunter
21. En 2009
22. b) La musique
23. d) 100 000 plants
24. Du Musée national des beaux-arts du Québec
25. Samuel Holland
26. La Coupe Grey, 1904 à 1911
27. Rugby, football, soccer, patins à roues alignées, marche, ski de fond, pas de patins, pétanque, course à pied, cerf-volant.
28. Elle est fermée à la circulation automobile.

Points Bonus

29. a) Parc des Champs-de-Bataille nationaux. Il y a deux champs (plaines d'Abraham et parc des Braves) sur lesquels il y a eu une seule bataille.
30. a) Abraham Martin. Pilote du roi et un des premiers laïcs à habiter les Hauteurs de Québec.

Nombre total de points

_____/100